



**КОМИТЕТ ИМУЩЕСТВЕННЫХ ОТНОШЕНИЙ
АДМИНИСТРАЦИИ ПЕРМСКОГО МУНИЦИПАЛЬНОГО ОКРУГА**

РЕШЕНИЕ

о размещении объектов № 2624

Пермский край
Пермский округ

05.09.2024

Комитет имущественных отношений администрации Пермского муниципального округа разрешает Акционерному обществу «Газпром газораспределение Пермь» (ИНН 5902183841, ОГРН 1025900512670, почтовый адрес: 614000, г. Пермь, ул. Петропавловская, 43)

размещение объекта «Газопровод давлением до 1.2 Мпа, для размещения которого не требуется разрешения на строительство»

на землях муниципальной собственности

на срок 1 год

Местоположение: расположенных по адресу: Пермский край, м.о. Пермский, с. Платошино, ул. Пионерская, к дому 4

Приложение: схема предполагаемых к использованию земель или части земельного участка.

Особые условия использования:

- 1) При размещении газопровода учесть параметры ширины проезда улично-дорожной сети, во избежание сужения полосы отвода дороги.
- 2) При условии получения разрешения на производство земляных работ.

Председатель комитета



Е.А. Демидова

Схема предполагаемых к использованию земель или части земельного участка

Объект: Газопровод давлением до 1,2 Мпа, для размещения которого не требуется разрешения на строительство

Местоположение: расположенных по адресу: Пермский край, м.о. Пермский, с. Платошино, ул. Пионерская, к дому 4

Каталог координат, м

№ точки границы	X	Y
н1	475931.55	2249521.88
н2	475930.54	2249518.06
н3	475936.29	2249516.81
н4	475935.83	2249514.89
н5	475939.71	2249513.95
н6	475940.64	2249517.77
н7	475941.80	2249521.39
н8	475945.06	2249533.49
н9	475949.97	2249555.11
н10	475946.08	2249555.82
н11	475942.60	2249536.98
н12	475937.36	2249520.67
н1	475931.55	2249521.88

Площадь земель или части земельного участка, кв.м.: 179

Категория земель: земли населенных пунктов

Вид разрешенного использования: -

Описание границ смежных землепользователей:

От точки н1 до точки н2 - земельный участок с кадастровым номером 59:32:1570001:269




От точки н2 до точки н7 - земельный участок с кадастровым номером 59:32:0000000:14588



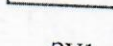
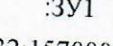
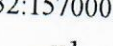
От точки н7 до точки н8 - земельный участок с кадастровым номером 59:32:1570001:267

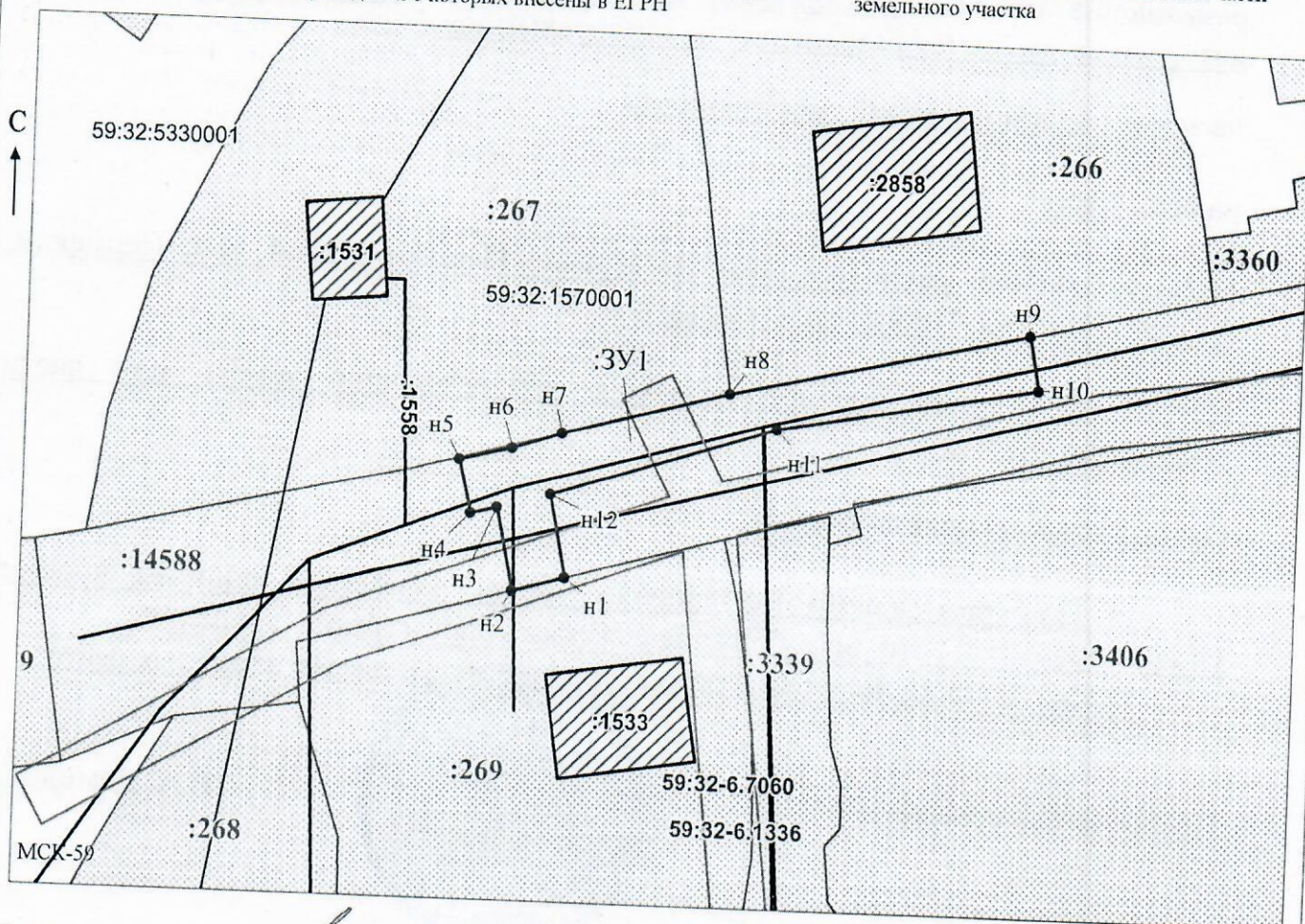
От точки н8 до точки н9 - земельный участок с кадастровым номером 59:32:1570001:266

От точки н9 до точки н1 - земельный участок с кадастровым номером 59:32:0000000:14588

Условные обозначения:

-  - предполагаемый участок земель, на которых планируется размещение объекта
-  - границы и номер земельного участка, сведения о которых внесены в ЕГРН
-  - границы и номер объекта капитального строительства, сведения о которых внесены в ЕГРН

-  - граница кадастрового квартала
-  - зоны с особыми условиями использования территории, сведения о которых внесены в ЕГРН
-  - обозначение запрашиваемого земельного участка
-  - номер кадастрового квартала
-  - характерная точка границ земель или части земельного участка



Заявитель: И.В. Офишкина / Офишкина И.В.
 (подпись, расшифровка подписи)

Масштаб 1:500

МП
 (для юридических лиц
 и индивидуальных предпринимателей)